

SVENSK FÅGELATLAS - VÄSTMANLAND MEDDL. 6

Jan-Erik Malmstigen

Allmänt

Projektet Svensk Fågelatlas har i och med utgången av 1978 genomfört hälften av den planlagda tioårsperioden. För Västmanlands del redovisas t.o.m 1978 126 helt inventerade rutor. Detta innebär att 34,8 % av landskapets 362 rutor är inventerade. I tabellen nedan redovisas antalet inventerade rutor respektive år.

Tabell 1. Antalet inventerade atlasrutor i Västmanland

1974	1975	1976	1977	1978	Totalt
32	26	28	22	18	126

Av tabellen framgår att arbetsinsatsen i antalet helinventerade rutor sjunkit de senaste två åren. Denna tendens är naturligtvis oroadande men kan samtidigt förklaras med att lediga rutor för varje år blir otillgängligare och i områden som sällan besöks av ornitologer.

I figur 1 anges fördelningen av hittills inventerade rutor 1974-78.

Följande rutor färdiginventerades 1978:		Per Magnusson	
10P 8G	Ove Sjoberg	11G 0G	Per Magnusson
9A	Roland Thuvander (1977)	2E	A. Arnell, B. Hultin (1977)
9D	Olov Haggström	7d	Sören Larsson
11E 0F	Roland Thuvander (1977)	8I	K-O Källbrink
11	Ingvar & Olle Andersson	9b	Zero Laurimäki
3h	Sören Larsson	12E 0I	Intensivinventerad
11P 0F	Jan-Erik Malmstigen	11	"
1d	Ulf Widdén	12G 0a	Raimo Laurilla m.fl. (1977)
2c	Ulf Widdén	0F	Bo Eriksson
2J	Arne Eklöv	0G	Bo Eriksson
		0e	Kjell Eklund
		1d	Raimo Laurilla

Samtliga inventerare tackas varmt för värdefulla insatser. Sammanlagt 55 personer har totalinventerat minst 1 ruta under den fjärde femårsperioden. Ett särskilt tack till de fyra som hjälpt till samtliga fem år, nämligen Kjell Eklund, Arne Eklöv, Bo Eriksson och Sören Larsson.

Intensivinventeringen

Årets intensivinventering ställdes till Hittälven nära Delagränsen den 9-11 juni. Sju personer deltog. Två rutor färdiginventerades och en ruta halvinventerades.

En kort redogörelse för expeditionen står att läsa i förra numret av Meddelanden s.62. Även 1979 planeras en intensivinventering till landskapets västra hörn.

Resultat

Utbredningskartor för tre arter har sammanställts (Fig 2-4).

Sjögårdpipningen är en art som är allmänt förekommande i rätt biotop. Den är vidare lättinventerad och får därför höga häckningsindikatorer. Jag har vidare valt trana då den år (1979) har valts som särskild inventeringsart inom landskapet. Se särskilt utrop i detta nummer. Tornfalken häckar sällsynt i Västmanland. 2-6 par har årligen rapporterat häckande till den lokala rapportkommittén. Några av dessa bör ha registrerats i samband med atlasarbetet. 1978 startades WWP's Projekt Tornfalk med syfte att bl.a söka förklara de stora svängningarna i beståndstätheten av i Sverige häckande tornfalk.

Inför 1979

Son tidigare omnämnts är det mycket viktigt att allt fler personer knyts till Atlasprojektet i framtiden. Du som inte redan har bokat någon ruta för 1979, titta på fig. 1 och kontrollera om Du hittar någon ruta som är ledig och Du kan besöka till våren och sommaren. Det finns flera rutor som är halvinventerade men som av olika anledningar inte fullföljts. Bokar Du en sådan ruta kommer jag att meddela Dig detta.

Upplysningarna kan meddelas att hela 49 rutor bokades 1978. Av dessa totalinventerades alltså endast 18 stycken. De flesta av 1978 års rutor som inte fullföljdes har dock bokats 1979 och förhoppningsvis kommer dessa att färdiginventeras i år. 37 rutor är hittills bokade. Påsök dock att göra klar rutan på ett år. Även om man skulle missa någon art är det bättre att inventera två rutor om vardera 25 timmar än att tillbringa 50 timmar i samma ruta.

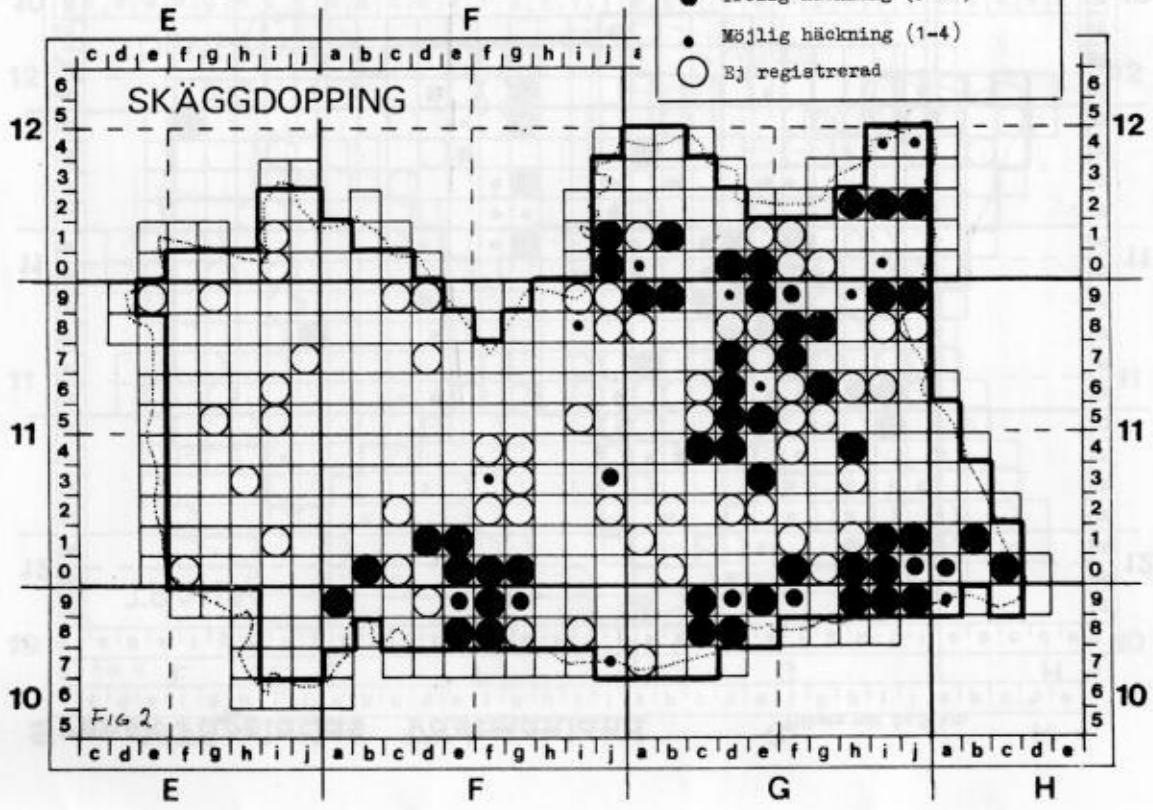
Protokoll bifogas detta nummer. Behöver Du fler eller vill ha ytterligare information om atlasarbetet, kontakta undersekrernad. Boka ruta redan nu till:

Jan-Erik Malmstigen, Skomakargatan 6 710 40 Frövå 0581/30252

Svensk Fågelatlas Västmanland

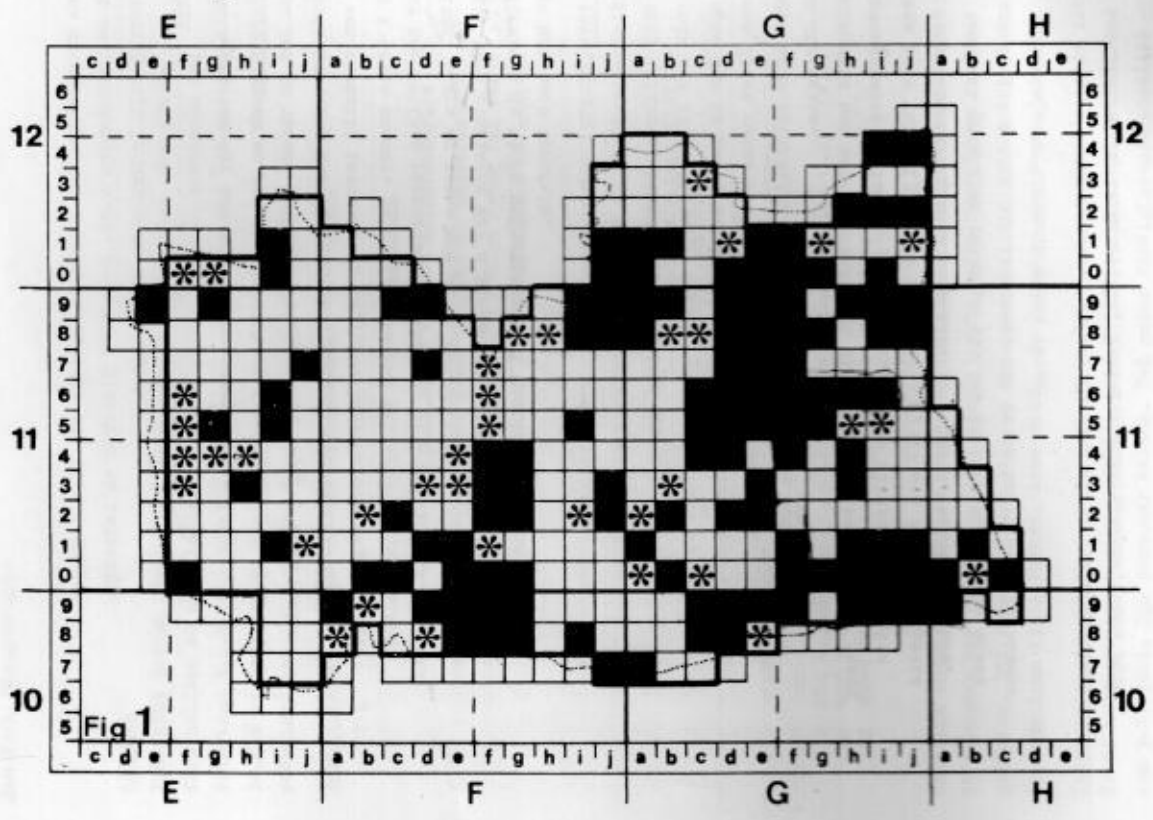
SYMBOLER (FIG 2-4)

- Säker häckning (ind. 11-20)
- Trolig häckning (5-10)
- Möjlig häckning (1-4)
- Ej registrerad



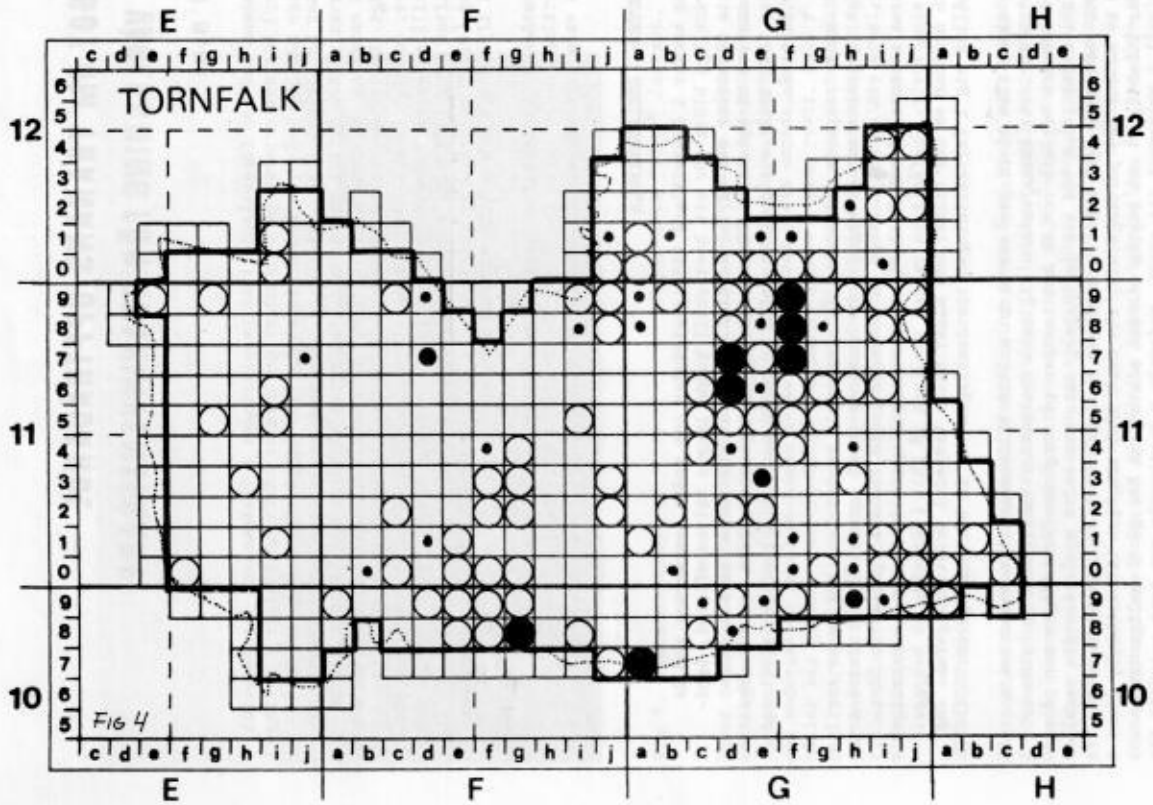
* BOKAD 79
INVENTERINGSLÄGET ■ FÄRDIGINV.
Svensk Fågelatlas Västmanland

Rikets nät 5x5 km



Svensk Fågelatlas Västmanland

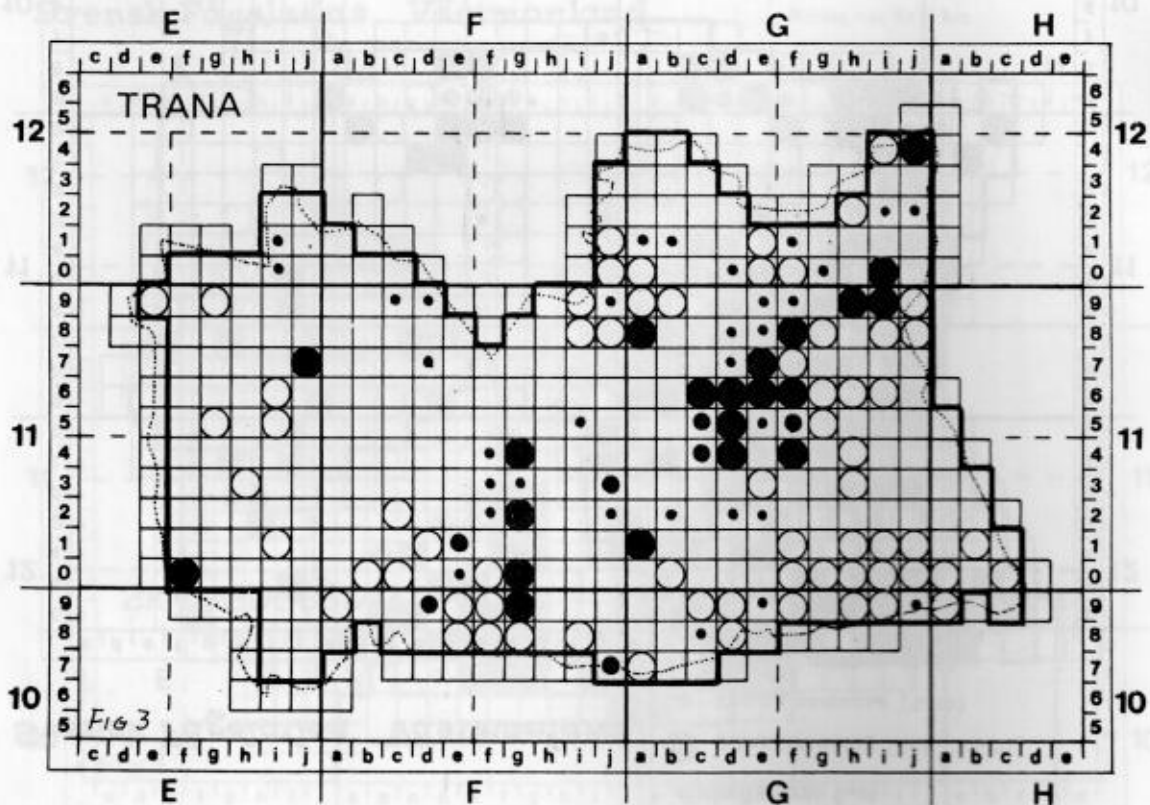
Rikets nät 5x5 km



13

Svensk Fågelatlas Västmanland

Rikets nät 5x5 km



12